



DEPARTAMENTO DE LA  
**VIVIENDA**



# INFORME DE PARTICIPACIÓN DE LAS PARTES INTERESADAS. PARTES INTERESADAS

**Esta página se ha dejado en blanco intencionalmente.**

## Tabla de contenido

---

<b>Resumen ejecutivo</b> .....	<b>i</b>
<i>Resultados</i> .....	<i>iii</i>
<b>Estrategia de divulgación</b> .....	<b>2</b>
<i>Método de participación</i> .....	2
<b>Investigación y Planificación, Métodos de Divulgación y Participación</b> .....	<b>5</b>
<i>Página web</i> .....	5
<i>Correo electrónico</i> .....	6
<b>Proceso de planificación y enfoque específico</b> .....	<b>9</b>
<i>Encuesta Ciudadana</i> .....	10
<i>Visitas de campo y entrevistas individuales</i> .....	13
Hallazgos clave de las entrevistas individuales.....	15
Anuncios de prensa de vistas públicas.....	21
<b>Publicación y respuesta</b> .....	<b>23</b>
<i>Plan de acción publicado</i> .....	23
<i>Vistas Públicas</i> .....	26



# RESUMEN EJECUTIVO

## Resumen ejecutivo

---

### Introducción

El Departamento de la Vivienda de Puerto Rico (**Vivienda**) presenta el *Informe de Participación de las Partes Interesadas CDBG-DR* como un capítulo en la historia continua del viaje de Puerto Rico hacia la prosperidad. Dentro de estas páginas, Vivienda presenta un resumen de los esfuerzos de divulgación y participación emprendidos por la agencia durante la planificación de la recuperación de desastres que buscaron brindar fuerza y reconocimiento a las soluciones impulsadas por la comunidad. Vivienda agotó todos los esfuerzos para garantizar una participación de planificación exhaustiva, impulsada por el futuro y, lo que es más importante, de acceso público para el beneficio de los ciudadanos de Puerto Rico. Muchos de los que leen este informe están familiarizados con los fondos CDBG-Recuperación de Desastres y CDBG-Mitigación (**CDBG-DR/MIT**, por sus siglas en inglés) que están ayudando en los esfuerzos de la Isla para recuperarse de la devastación de los huracanes Irma, María, Tormenta Isaías y los terremotos de 2020. El propósito de estos fondos CDBG - Recuperación de Desastres (**CDBG-DR**, por sus siglas en inglés) tiene como objetivo ayudar a las comunidades vulnerables ubicadas en o cerca de las llanuras de inundación a través de Puerto Rico.

### Antecedentes y propósito del presente informe

El 18 de mayo de 2023, el Gobierno Federal publicó el Aviso del Registro Federal Vol. 88, No. 96, 88 FR 32046, asignando \$166,312,000 en fondos para apoyar los esfuerzos de recuperación a largo plazo después de la tormenta severa, inundaciones y deslizamientos de tierra (DR-4649-PR) y el huracán Fiona (DR-4671-PR). Como se anunció en el 88 FR 32046, veintitrés (23) municipios fueron designados como las Áreas más impactadas y afectadas (MID, por sus siglas en inglés), incluyendo: Añasco, Arecibo, Barranquitas, Cabo Rojo, Caguas, Canóvanas, Dorado, Guayama, Hormigueros, Humacao, Juana Díaz, Lajas, Las Piedras, Naranjito, Orocovi, Ponce, Salinas, San Lorenzo, Santa Isabel, Toa Baja, Vega Baja, Yabucoa y Yauco. El 1 de diciembre de 2023, el Departamento de Vivienda y Desarrollo Urbano de EE.UU. (HUD, por sus siglas en inglés) respondió a través de correo electrónico con la aprobación de una expansión del área MID para el DR-4649-PR y el DR-4671-PR. Esta expansión agregó veinticinco (25) municipios al Área MID identificada en el 88 FR 32046, incluyendo Adjuntas, Aguada, Aguadilla, Aibonito, Barceloneta, Bayamón, Carolina, Cataño, Cidra, Coamo, Comerío, Guayanilla, Isabel, Jayuya, Juncos, Mayagüez, Moca,

Patillas, Peñuelas, Rincón, San Germán, San Juan, Toa Alta, Utuado y Vega Alta, aumentando el área total del MID a cuarenta y ocho (48) municipios. Vivienda es la agencia designada por el Gobierno de Puerto Rico para administrar los fondos CDBG-DR/MIT.

Aunque Vivienda solicitó información a los municipios incluidos en el área de MID, así como a las agencias estatales, se desarrolló un enfoque de análisis cualitativo a través de visitas específicas en el sitio, recopilando información mediante una encuesta digital y entrevistas para capturar fotos y ubicaciones de ciudadanos que no pudieron asistir a reuniones públicas y que pudieron proporcionar detalles de las necesidades no satisfechas en toda el área de MID. Las tácticas empleadas para llevar a cabo esta misión han incluido, y continuarán incluyendo, la adhesión al Plan de Participación Ciudadana de Vivienda y el uso de otros protocolos de participación ciudadana desarrollados bajo la guía de HUD.

## Resumen de Divulgación y Participación Pública

A lo largo del proceso de participación ciudadana y planificación, Vivienda realizó visitas de campo basadas en los datos disponibles que reflejaban las comunidades afectadas en los municipios considerados como el área MID, según lo aprobado por HUD. A través de la primera fase del borrador del Plan de Acción CDBG-DR, Vivienda solicitó información a los Municipios y Organizaciones No Gubernamentales; se buscó la opinión de los ciudadanos a través de encuestas activas en línea y la recopilación de las necesidades de recuperación en casos de desastre. La segunda fase de alcance y participación pública, la fase de *Publicación y Respuesta*, comenzó con la publicación del borrador del Plan de Acción CDBG-DR y finalizó con el cierre del período de comentarios públicos el 23 de febrero de 2024. El propósito de esta fase fue buscar comentarios públicos sobre el Plan de Acción en consideración para las enmiendas antes de su presentación a HUD.

Finalmente, Vivienda permitió una mayor participación al celebrar dos (2) Vistas Públicas durante el período de comentarios públicos de la siguiente manera, una más de lo que requerían las regulaciones CDBG-DR. La primera Audiencia Pública se llevó a cabo en el Municipio de San Juan en las oficinas centrales de Vivienda, Avenida Barbosa 606, y la segunda Audiencia Pública, en el Municipio de Ponce, Salón de Sesiones Leopoldo Bonilla Vélez en la Legislatura Municipal.

## Resultados

Vivienda recorrió la Isla para visitar comunidades vulnerables y escuchar las historias de Puerto Rico, desafíos individuales y compartidos derivados de los deslizamientos de tierra e inundaciones a causa de los desastres de 2022. Este esfuerzo incluyó a ciudadanos, líderes comunitarios, propietarios de pequeñas empresas, agricultores, personal local de manejo de emergencias y policía municipal, entre otros. Las múltiples actividades de divulgación realizadas validan las necesidades históricas y vulnerables de la comunidad que viven cerca de zonas inundables y/o áreas propensas a deslizamientos de tierra y respaldan la necesidad de planificar, diseñar y desarrollar proyectos integrales que puedan abordar estos desafíos.

A woman with long brown hair, wearing a dark blue top, is seen from the back, pointing towards an audience. The audience consists of several people, including a man with glasses and a woman in a blue and white patterned top. The scene is set in a room with a window in the background. A large, light-colored circular graphic with a torn-edge effect is overlaid on the image, framing the central text.

# ESTRATEGIAS DE DIVULGACIÓN



## Estrategia de divulgación

---

### Método de participación

Vivienda utilizó una variedad de métodos electrónicos, medios de comunicación y redes comunitarias para llegar a los ciudadanos en el proceso de comentarios públicos.

La guía de HUD en 88 FR 32046 prescribe para los subrecipientes de CDBG-DR el número de Vista públicas que deben convocarse en función del monto de la asignación del subrecipiente. Vivienda se adhirió a las pautas para asignaciones menores a \$500 millones, requiriendo al menos una (1) vista pública en el Área MID identificada por HUD- Vivienda celebró dos (2) vistas públicas y un período de comentarios públicos de treinta (30) días calendario. A los residentes se les ofreció la opción de enviar comentarios durante las Vista públicas a través de uno o más de los siguientes medios: el sitio web de CDBG-DR, comentarios en las redes sociales y el centro de llamadas (1-833-234-CDBG o 1-833 234-2324, (TTY: 787-522-5950).

Se utilizaron métodos de divulgación a lo largo de todo el proceso de planificación para garantizar que los ciudadanos fueran conscientes de las oportunidades de participación. Se proporcionaron herramientas de divulgación para ayudar a participar en diversas actividades de participación.

### Los métodos de divulgación incluyeron:

- **Sitio web público** – Páginas web en inglés y español disponibles en <https://recuperacion.pr.gov/welcome/en/home/> y <https://recuperacion.pr.gov/welcome/home/> y utilizadas como un recurso para acceder a información general sobre CDBG-DR, como un método para promover actividades de participación, como una herramienta para que los constituyentes participen en el proceso de planificación y para recibir actualizaciones sobre el borrador del Plan de Acción CDBG-DR, como el sitio oficial para la publicación del borrador del Plan de Acción para CDBG-DR. y, eventualmente, como un recurso para actualizaciones sobre el plan de implementación.
- **Correos electrónicos:** utilizando contactos de bases de datos municipales y estatales de programas activos de CDBG-DR/MIT, se utilizaron correos electrónicos para invitaciones, encuestas de transmisión, herramientas y recordatorios.
- **Redes sociales:** la página de Facebook de CDBG-DR y el canal de YouTube de CDBG-DR se utilizaron para anunciar actividades, por ejemplo, Vista públicas y el Período de Comentarios Públicos del Plan de Acción.
- **Comunicados de prensa:** se utilizan para anunciar actividades a los medios de comunicación en general.

- **Anuncios públicos en periódicos:** se utilizan para la publicación oficial de avisos de Vistas públicas y anuncios del período de comentarios públicos en inglés y español.

### Las herramientas de divulgación incluyeron:

- **Formularios y encuestas:** formularios web y cuestionarios asistidos por el centro de llamadas que se utilizan para permitir el registro y la participación del público.
- **GIS StoryMaps:** los datos geoespaciales fáciles de usar y disponibles públicamente se compartieron con las partes interesadas y los ciudadanos una vez concluido el enfoque de análisis cualitativo del borrador del Plan de Acción CDBG-DR para comentarios públicos.

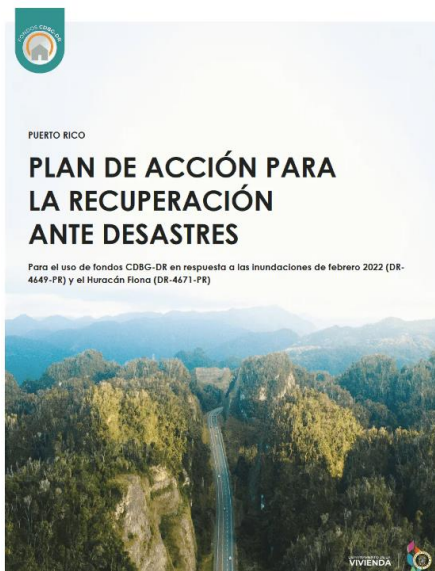


# INVESTIGACIÓN Y PLANIFICACIÓN

## Investigación y Planificación, Métodos de Divulgación y Participación

### Página web

Vivienda desarrolló esfuerzos de Planificación e Investigación durante la fase de Comentarios Públicos, mientras que la información pública permaneció disponible en una sección dedicada dentro de la página web de Vivienda en <https://recuperacion.pr.gov/planes-de-accion/plan-de-accion-huracan-fiona-e-inundaciones-2022/> (inglés) y <https://recuperacion.pr.gov/planes-de-accion/plan-de-accion-huracan-fiona-e-inundaciones-2022/> (español).



#### Plan de Acción - Huracán Fiona e Inundaciones 2022

##### Plan de Acción para la Recuperación ante Desastres para el uso de fondos CDBG-DR en respuesta a las Inundaciones de Febrero 2022 y el Huracán Fiona.

El Departamento de la Vivienda de Puerto Rico (Vivienda) ha sido designado por el Gobierno de Puerto Rico como la agencia responsable de administrar los fondos CDBG-DR. Vivienda construyó su Plan de Acción para describir el uso de los fondos CDBG-DR y cómo se atenderán las necesidades no satisfechas luego del Huracán Fiona y las Inundaciones de Febrero 2022 en la Isla.

Estos están sujetos a varias enmiendas a lo largo de la duración de la subvención para reflejar los cambios programáticos, la reasignación de fondos y las actualizaciones de las necesidades no satisfechas, según corresponda. La versión actual aprobada del Plan de Acción y sus apéndices están disponibles en esta página.

[Ver Plan de Acción](#)




[Ver Apéndices](#)

Desde esta página, las entidades y las partes interesadas de los ciudadanos pueden encontrar información actualizada, registrarse para recibir notificaciones relacionadas con el programa y, durante la fase de Planificación e Investigación, pudieron promover anuncios de oportunidades de participación ciudadana. Como se describe en este informe, estas oportunidades incluían las siguientes:

- Culminación de la encuesta ciudadana.
- Eventos de Audiencia Pública y oportunidades de participación.
- La apertura del período de comentarios públicos del Plan de Acción CDBG-DR.

Una vez el Plan de Acción CDBG-DR sea aprobado por HUD y la información del programa esté disponible, el plan final se publicará en su totalidad en el sitio web de Vivienda y en la página de enmiendas, donde todas las versiones de los Planes de Acción CDBG-DR y CDBG-MIT y sus enmiendas residirán en <https://recuperacion.pr.gov/en/action-plans/> (inglés) y en <https://recuperacion.pr.gov/planes-de-accion/> (español).

## Correo electrónico

	CDBG-DR_MIT Recopilación de información relacionada al impacto del huracán Fiona Municipality of Vega Alta
	CDBG-DR_MIT Recopilación de información relacionada al impacto del huracán Fiona Municipality of Adjuntas
	CDBG-DR_MIT Recopilación de información relacionada al impacto del huracán Fiona Municipality of Aguada
	CDBG-DR_MIT Recopilación de información relacionada al impacto del huracán Fiona Municipality of Añasco
	CDBG-DR_MIT Recopilación de información relacionada al impacto del huracán Fiona Municipality of Arecibo
	CDBG-DR_MIT Recopilación de información relacionada al impacto del huracán Fiona Municipality of Cataño
	CDBG-DR_MIT Recopilación de información relacionada al impacto del huracán Fiona Municipality of Dorado
	CDBG-DR_MIT Recopilación de información relacionada al impacto del huracán Fiona Municipality of Guayanilla
	CDBG-DR_MIT Recopilación de información relacionada al impacto del huracán Fiona Municipality of Ricon
	CDBG-DR_MIT Recopilación de información relacionada al impacto del huracán Fiona Municipality of Salinas
	CDBG-DR_MIT Recopilación de información relacionada al impacto del huracán Fiona Municipality of Vega Alta
	CDBG-DR_MIT Recopilación de información relacionada al impacto del huracán Fiona Municipality of Vega Baja
	CDBG-DR_MIT Recopilación de información relacionada al impacto del huracán Fiona Municipality of Yauco
	RE_ CABO ROJO CDBG-DR_MIT Recopilación de información relacionada al impacto del huracán Fiona Municipality of Cabo Rojo
	RE_ Subject; CDBG-DR_MIT Recopilación de información relacionada al impacto del huracán Fiona Municipality of Aguadilla
	RE_ Subject; CDBG-DR_MIT Recopilación de información relacionada al impacto del huracán Fiona Municipality of Bayamón
	RE_ Subject; CDBG-DR_MIT Recopilación de información relacionada al impacto del huracán Fiona Municipality of Cabo Rojo
	RE_ Subject; CDBG-DR_MIT Recopilación de información relacionada al impacto del huracán Fiona Municipality of Caguas
	RE_ Subject; CDBG-DR_MIT Recopilación de información relacionada al impacto del huracán Fiona Municipality of Canovanas
	RE_ Subject; CDBG-DR_MIT Recopilación de información relacionada al impacto del huracán Fiona Municipality of Carolina
	RE_ Subject; CDBG-DR_MIT Recopilación de información relacionada al impacto del huracán Fiona Municipality of Humacao
	RE_ Subject; CDBG-DR_MIT Recopilación de información relacionada al impacto del huracán Fiona Municipality of Juana Diaz
	RE_ Subject; CDBG-DR_MIT Recopilación de información relacionada al impacto del huracán Fiona Municipality of Mayaguez
	RE_ Subject; CDBG-DR_MIT Recopilación de información relacionada al impacto del huracán Fiona Municipality of Ponce
	RE_ Subject; CDBG-DR_MIT Recopilación de información relacionada al impacto del huracán Fiona Municipality of San Juan
	RE_ Subject; CDBG-DR_MIT Recopilación de información relacionada al impacto del huracán Fiona Municipality of Toa Alta



RE\_Subject; CDBG-DR\_MIT Recopilación de información relacionada al impacto del huracán Fiona Municipality of Ponce



Subject; CDBG-DR\_MIT Recopilación de información relacionada al impacto del huracán Fiona Municipality of Adjuntas



Subject; CDBG-DR\_MIT Recopilación de información relacionada al impacto del huracán Fiona Municipality of Aguadilla



Subject; CDBG-DR\_MIT Recopilación de información relacionada al impacto del huracán Fiona Municipality of Arecibo



Subject; CDBG-DR\_MIT Recopilación de información relacionada al impacto del huracán Fiona Municipality of Bayamon



Subject; CDBG-DR\_MIT Recopilación de información relacionada al impacto del huracán Fiona Municipality of Cabo Rojo



Subject; CDBG-DR\_MIT Recopilación de información relacionada al impacto del huracán Fiona Municipality of Caguas



Subject; CDBG-DR\_MIT Recopilación de información relacionada al impacto del huracán Fiona Municipality of Canovanas



Subject; CDBG-DR\_MIT Recopilación de información relacionada al impacto del huracán Fiona Municipality of Carolina



Subject; CDBG-DR\_MIT Recopilación de información relacionada al impacto del huracán Fiona Municipality of Cataño



Subject; CDBG-DR\_MIT Recopilación de información relacionada al impacto del huracán Fiona Municipality of Dorado



Subject; CDBG-DR\_MIT Recopilación de información relacionada al impacto del huracán Fiona Municipality of Humacao



Subject; CDBG-DR\_MIT Recopilación de información relacionada al impacto del huracán Fiona Municipality of Juana Diaz



Subject; CDBG-DR\_MIT Recopilación de información relacionada al impacto del huracán Fiona Municipality of Mayaguez



Subject; CDBG-DR\_MIT Recopilación de información relacionada al impacto del huracán Fiona Municipality of Ponce



Subject; CDBG-DR\_MIT Recopilación de información relacionada al impacto del huracán Fiona Municipality of San Juan



Subject; CDBG-DR\_MIT Recopilación de información relacionada al impacto del huracán Fiona Municipality of Toa Alta



Subject; CDBG-DR\_MIT Recopilación de información relacionada al impacto del huracán Fiona Municipality of Toa Baja



Subject; CDBG-DR\_MIT Recopilación de información relacionada al impacto del huracán Fiona Municipality of Vega Alta



Subject; CDBG-DR\_MIT Recopilación de información relacionada al impacto del huracán Fiona Municipality of Vega Baja



CDBG-DR\_MIT Recopilación de información relacionada al impacto del huracán Fiona Junta de Planificacion 1



RE\_CDBG-DR\_MIT Recopilación de información relacionada al impacto del huracán Fiona Junta de Planificacion 2



RE\_CDBG-DR\_MIT Recopilación de información relacionada al impacto del huracán Fiona Junta de Planificacion 3



CDBG-DR Borrador Plan de Acción\_ Desastres ocurridos en el 2022 (inundaciones y huracán Fiona) Zona Aguadilla



CDBG-DR Borrador Plan de Acción\_ Desastres ocurridos en el 2022 (inundaciones y huracán Fiona) Zona Arecibo



CDBG-DR Borrador Plan de Acción\_ Desastres ocurridos en el 2022 (inundaciones y huracán Fiona) Zona Caguas



CDBG-DR Borrador Plan de Acción\_ Desastres ocurridos en el 2022 (inundaciones y huracán Fiona) Zona de San Juan



CDBG-DR Borrador Plan de Acción\_ Desastres ocurridos en el 2022 (inundaciones y huracán Fiona) Zona Guayama



CDBG-DR Borrador Plan de Acción\_ Desastres ocurridos en el 2022 (inundaciones y huracán Fiona) Zona Humacao























CDBG-DR Borrador Plan de Acción\_ Desastres ocurridos en el 2022 (inundaciones y huracán Fiona) Zona Mayaguez



CDBG-DR Borrador Plan de Acción\_ Desastres ocurridos en el 2022 (inundaciones y huracán Fiona) Zona Ponce



CDBG-DR Borrador Plan de Acción\_ Desastres ocurridos en el 2022 (inundaciones y huracán Fiona) Zona Vega Baja

-  CDBG-DR Borrador Plan de Acción\_ Desastres ocurridos en el 2022 (inundaciones y huracán Fiona) Asociacion la Margarita
-  CDBG-DR Borrador Plan de Acción\_ Desastres ocurridos en el 2022 (inundaciones y huracán Fiona) Citizens 2
-  CDBG-DR Borrador Plan de Acción\_ Desastres ocurridos en el 2022 (inundaciones y huracán Fiona) Citizens 3
-  CDBG-DR Borrador Plan de Acción\_ Desastres ocurridos en el 2022 (inundaciones y huracán Fiona) citizens 4
-  CDBG-DR Borrador Plan de Acción\_ Desastres ocurridos en el 2022 (inundaciones y huracán Fiona) Citizens 5
-  CDBG-DR Borrador Plan de Acción\_ Desastres ocurridos en el 2022 (inundaciones y huracán Fiona) Citizens 6
-  CDBG-DR Borrador Plan de Acción\_ Desastres ocurridos en el 2022 (inundaciones y huracán Fiona) Citizens 7
-  CDBG-DR Borrador Plan de Acción\_ Desastres ocurridos en el 2022 (inundaciones y huracán Fiona) Citizens 8
-  CDBG-DR Borrador Plan de Acción\_ Desastres ocurridos en el 2022 (inundaciones y huracán Fiona) Citizens 9
-  CDBG-DR Borrador Plan de Acción\_ Desastres ocurridos en el 2022 (inundaciones y huracán Fiona) Citizens 10
-  CDBG-DR Borrador Plan de Acción\_ Desastres ocurridos en el 2022 (inundaciones y huracán Fiona) Citizens 11
-  CDBG-DR Borrador Plan de Acción\_ Desastres ocurridos en el 2022 (inundaciones y huracán Fiona) Citizens 12
-  CDBG-DR Borrador Plan de Acción\_ Desastres ocurridos en el 2022 (inundaciones y huracán Fiona) Citizens 13
-  CDBG-DR Borrador Plan de Acción\_ Desastres ocurridos en el 2022 (inundaciones y huracán Fiona) citizens 14
-  CDBG-DR Borrador Plan de Acción\_ Desastres ocurridos en el 2022 (inundaciones y huracán Fiona) Citizens 15
-  CDBG-DR Borrador Plan de Acción\_ Desastres ocurridos en el 2022 (inundaciones y huracán Fiona) Citizens
-  CDBG-DR Borrador Plan de Acción\_ Desastres ocurridos en el 2022 (inundaciones y huracán Fiona) Proangeles
-  CDBG-DR\_MIT Recopilación de información relacionada al impacto del huracán Fiona Junta de Planificacion 1
-  RE\_ CDBG-DR\_MIT Recopilación de información relacionada al impacto del huracán Fiona Junta de Planificacion 2
-  RE\_ CDBG-DR\_MIT Recopilación de información relacionada al impacto del huracán Fiona Junta de Planificacion 3

## Proceso de planificación y enfoque específico

---

Vivienda analizó los mejores datos disponibles de las agencias estatales y federales, incluida la revisión de los esfuerzos de planificación, vivienda e infraestructura durante los eventos de desastre y el año siguiente. Estos esfuerzos incluyen estrategias de divulgación y participación ciudadana a nivel comunitario, que van desde grupos focales, encuestas y ejercicios de mapeo participativo hasta discusiones públicas. Se llevó a cabo una revisión exhaustiva de los documentos de planificación finalizados o en proceso basados en los perfiles de la comunidad, destacando los datos relacionados con problemas, actividades y otras necesidades críticas como:

- control y manejo del recurso agua;
- adquisición de propiedades para canalizar las aguas de la comunidad junto con el drenaje de aguas pluviales;
- instalación de estaciones de bombeo que puedan apoyar la descarga a los ríos cercanos para el control y mitigación de inundaciones;
- medidas de mitigación de deslizamientos de tierra y erosión;
- aumentar las actividades de reforestación de los embalses de agua; y
- Integrar acciones de mitigación de infraestructura verde en nuevas construcciones.

Los esfuerzos en curso de los Programas de Planificación CDBG-DR relacionados con el impacto de las inundaciones de febrero de 2022 y el huracán Fiona detallaron cómo los daños más significativos causaron graves inundaciones y deslizamientos de tierra a través de la Isla. Sobre la base del marco preliminar, se desarrolló un enfoque de análisis cualitativo a través de visitas de campo. Los datos recopilados provinieron de una encuesta digital que se publicó en vivo en la sección del borrador del Plan de Acción que incluía fotos, ubicaciones y descripciones de los ciudadanos que no pudieron asistir a reuniones públicas y que pudieron proporcionar detalles de las necesidades no satisfechas en toda el área MID. Se identificó un perfil de muestra y se aplicó para las visitas, la cual incluyó a ciudadanos, líderes comunitarios, propietarios de pequeñas empresas, agricultores, personal local de manejo de emergencias y policía municipal, entre otros.



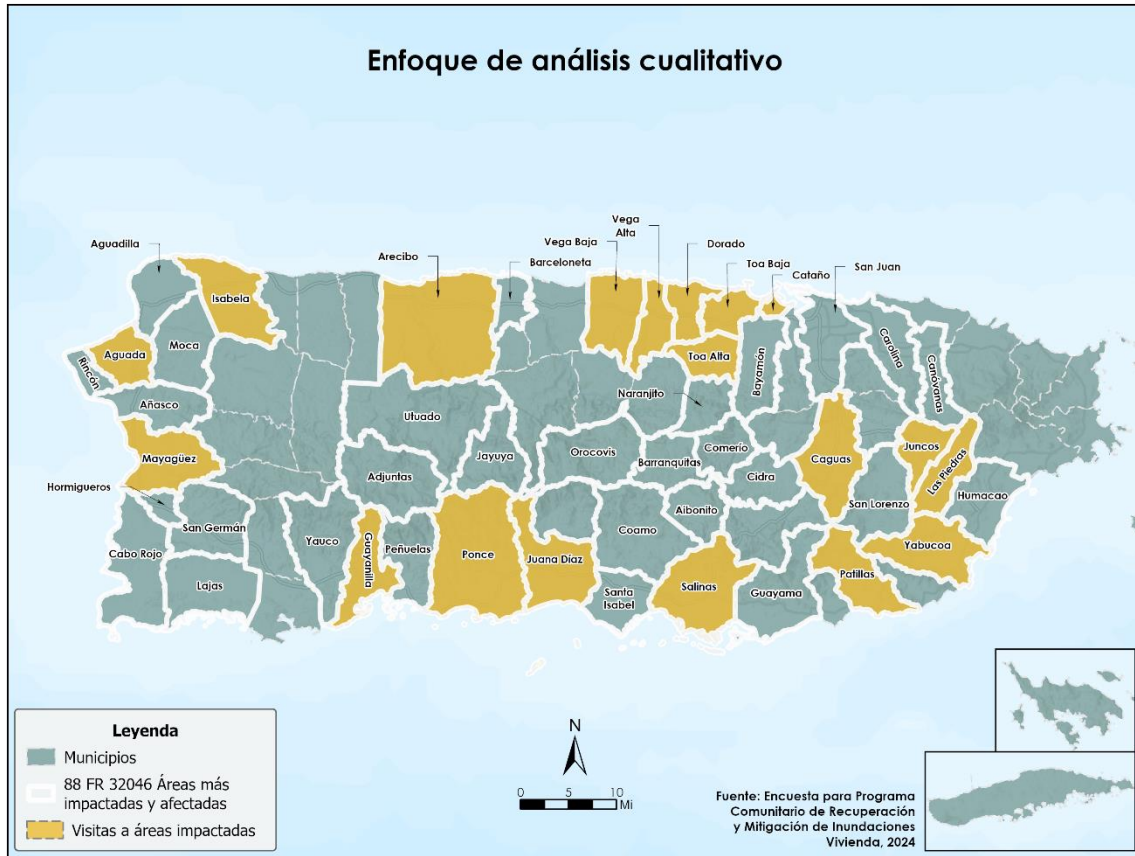



Figura 1 Enfoque de análisis cualitativo

## Encuesta Ciudadana

Vivienda desarrolló una Encuesta Ciudadana para conocer el tipo de impacto recibido y el proceso de reportes de daños y solicitudes relacionado con los esfuerzos de recuperación de desastres que sigue.

Evaluación de daños para los desastres DR-4649-PR y DR-4671...

  
Cuestionario para la recopilación de los daños ocasionados por los siguientes desastres ocurridos en el 2022:  
• Inundaciones  
• Huracán Fiona

**1. Nombre\***

**2. Apellidos\***

**3. Entidad**  
Si aplica

**4. Pueblo\***  
Municipio donde ocurrieron los daños

**5. Barrio/Sector\***  
Donde ocurrieron los daños

**6. Tipo de daño ocasionado por el desastre\***  
Daño a propiedad (residencia, negocio y infraestructura)

Inundación  Deslizamiento  Vientos

Otros

**7. Tipo de estructura\***

Residencia  Negocio  Infraestructura

Otros

**8. ¿Usted sometió solicitud/reportes de daños?\***

Si

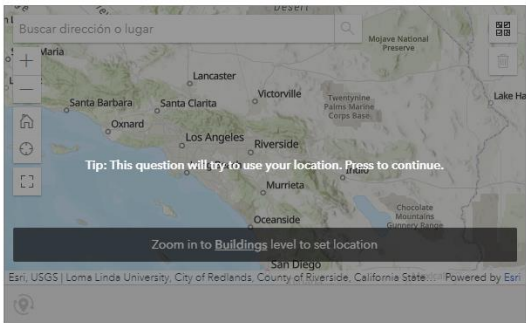
No

**9. Descripción de daños\***  
Explique los daños ocurridos en su propiedad o comunidad

**10. Imagen de daños**  
Imagen que muestre los daños ocurridos

1 Drop image here or select image (minimum number of files required: 1)

**11. Ubicación\***  
Area donde ocurrieron los daños



**12. Necesidades no satisfechas\***  
A la fecha de hoy, ¿Tiene necesidades no satisfechas como consecuencia de estos eventos?

**13. Comentarios**  
Información adicional

**14. Correo electrónico**

**15. Fecha de recopilación de datos\***

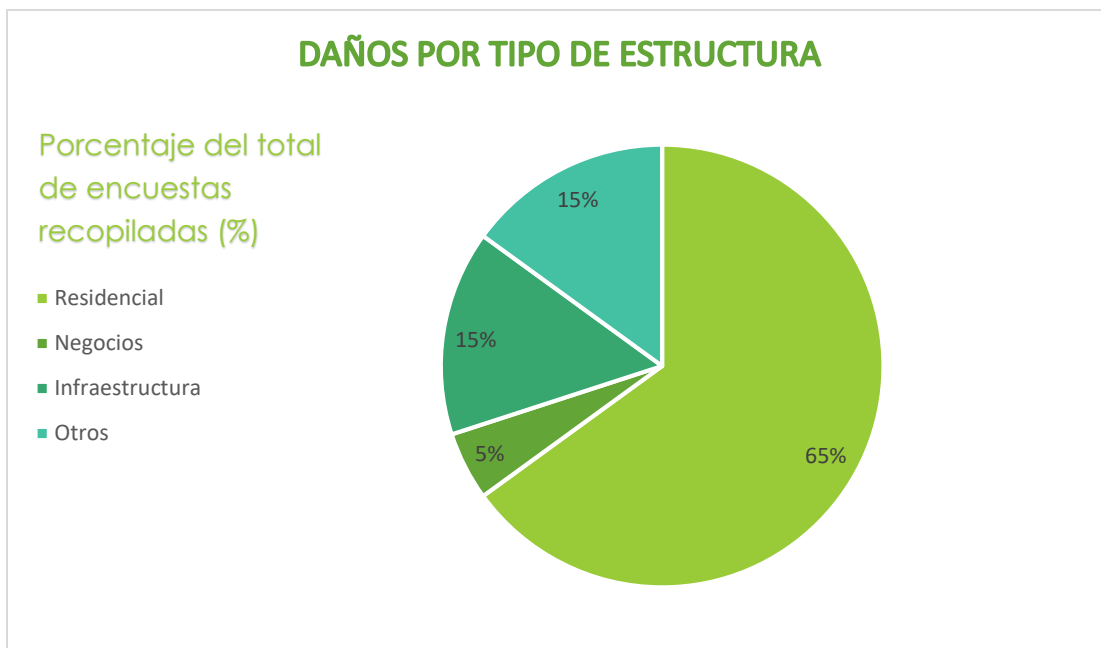
3/1/2024 05:31 PM

**16. Usuario**  
nombre de persona que recopiló los datos

Figura 2 Encuesta en línea



*Figura 3 Tipo de daño causado por un desastre*



*Figura 4 Tipo de estructura dañada*

## INFORMACIÓN GENERAL SOBRE LA ADMISIÓN DE LOS ESFUERZOS DE RECUPERACIÓN ANTE DESASTRES

**55%** Daños reportados y solicitudes de recuperación de desastres presentadas



**45%** No reportó daños



## TIPO DE ASISTENCIA SOLICITADA DESPUÉS DEL DESASTRE

**50%** Solicitud de FEMA



**11%** Otro tipo de solicitud de ayuda para la recuperación en caso de desastre



**6%** Préstamo de la SBA



**6%** Seguros Privados

## TIPO DE ORGANIZACIÓN O ENTIDAD

Tipo	Cantidad	Porcentaje
Organización no gubernamental	4	22%
Propietario de un negocio privado con fines de lucro	1	< 1%
Ciudadanos	13	72%

### Visitas de campo y entrevistas individuales

Vivienda reconoció que no todas las personas o entidades pueden haber reportado daños o solicitado asistencia para la recuperación de desastres después de las inundaciones de febrero de 2022 y el huracán Fiona. Por lo tanto, los esfuerzos de planificación y divulgación se centraron en un área dispersa a través de toda la Isla para recopilar los datos descritos anteriormente. La siguiente tabla proporciona un resumen de las entrevistas individuales de recolección de datos y las visitas de campo que Vivienda realizó durante el proceso de divulgación y participación, según el tiempo, los

recursos y la coordinación. La tabla a continuación destaca las necesidades de recuperación ante desastres relacionadas con inundaciones, deslizamientos de tierra y problemas de titularidad.

<b>ENTREVISTAS INDIVIDUALES Y VISITAS DE CAMPO</b>				
<b>Municipios</b>		<b>Inundaciones</b>	<b>Deslizamientos</b>	<b>Problemas de propiedad de títulos</b>
1	Patillas	X		X
2	Yabucoa	X	X	X
3	Las Piedras	X		
4	Juncos	X		
5	Caguas	X		
6	Toa Baja	X		X
7	Vega Baja	X		X
8	Vega Alta	X		X
9	Dorado	X		
10	Cataño	X		X
11	Isabela	X		
12	Aguada	X	X	X
13	Mayagüez	X		X
14	Arecibo	X		X
15	Salinas	X		X

16	Guayanilla	X		
17	Juana Díaz	X		X
18	Ponce	X		X

## Hallazgos clave de las entrevistas individuales

La recopilación de datos de la encuesta, acompañada de entrevistas con ciudadanos, líderes comunitarios, propietarios de pequeñas empresas, agricultores, personal local de manejo de emergencias y policías municipales, entre otros, reflejan la realidad de las comunidades vulnerables de la Isla. La siguiente lista resume los hallazgos clave obtenidos a través de estas interacciones uno a uno:

- Abordar los problemas de rotulación vial adecuada, la cual impide que la ayuda de recuperación de desastres llegue a los lugares correctamente y a tiempo.
- Brechas entre los informes de daños y la ayuda recibida: la compensación del seguro es menor que los daños, basado en las inspecciones de FEMA y lo que los ciudadanos esperaban.
- Problemas psicológicos/depresión debido a la interrupción de bienes y servicios como resultado de los desastres.
- Problemas generales con los títulos de propiedad de las comunidades: el 67% de los municipios visitados reflejan que las comunidades que carecen de títulos de propiedad son más propensas a no reportar los daños o a solicitar programas de recuperación de desastres, luego de haber sido desalentadas de los procesos de solicitud anteriores al no recibir ayuda.
- La mayoría de los ciudadanos tienen problemas delicados de salud y muy pocos ingresos. Algunas casas todavía dependen de pozos sépticos informales.
- Las visitas municipales reflejaron varios desafíos de infraestructura contra inundaciones, incluidos sistemas pluviales de tamaño inadecuado, que se obstruyen fácilmente, o son inexistentes.
- Existen comunidades de ingresos bajos y moderados (LMI, por sus siglas en inglés) ubicadas en centros urbanos propensos a inundaciones.
- Problemas de estorbos públicos, según los líderes comunitarios, hay negocios y casas abandonadas.

## StoryMap detallando las visitas de campo



### Resumen Plan de Acción

El Departamento de Vivienda y Desarrollo Urbano de los Estados Unidos (HUD, por sus siglas en inglés) anunció que el Gobierno de Puerto Rico recibirá \$166,312,000 en fondos para apoyar los esfuerzos de recuperación a largo plazo luego de la tormenta severa, inundaciones y deslizamientos de tierra (DR-4649-PR) y el huracán Fiona (DR-4671-PR) a través del Departamento de la Vivienda de Puerto Rico (Vivienda), según indica el [Registro Federal Vol. 88 Núm. 96](#) (18 de mayo de 2023). Los fondos de la Subvención en Bloque para el Desarrollo Comunitario - Recuperación de Desastres (CDBG-DR, por sus siglas en inglés) están diseñados para abordar las necesidades no satisfechas luego de que se haya agotado el resto de las asistencias disponibles.

El 9 de octubre de 2023, Vivienda solicitó una expansión del Área de mayor impacto (MID, por sus siglas en inglés) identificada por HUD, utilizando un análisis basado en datos que considera la mejor información disponible para atender las necesidades de los setenta y ocho (78) municipios. El 1 de diciembre de 2023, HUD respondió a través de correo electrónico con la aprobación de la expansión al Área MID para el DR-4649-PR y el DR-4671-PR. Esta expansión agregó veinticinco (25) municipios al Área MID identificada en el DR-4671-PR, aumentando el área total MID a cuarenta y ocho (48) municipios.



**Inundaciones**

El 4 al 6 de febrero del 2022 un frente frío y vaguada sobre el norte de Puerto Rico provocó fuertes lluvias en la mitad occidental del área metropolitana. La acumulación de agua osciló entre tres (3) y seis (6) pulgadas, con un máximo de diez (10) pulgadas en algunas zonas. Estos eventos atmosféricos afectaron a los municipios donde varias casas fueron inundadas por la cantidad excesiva de escorrentía y mal drenaje.

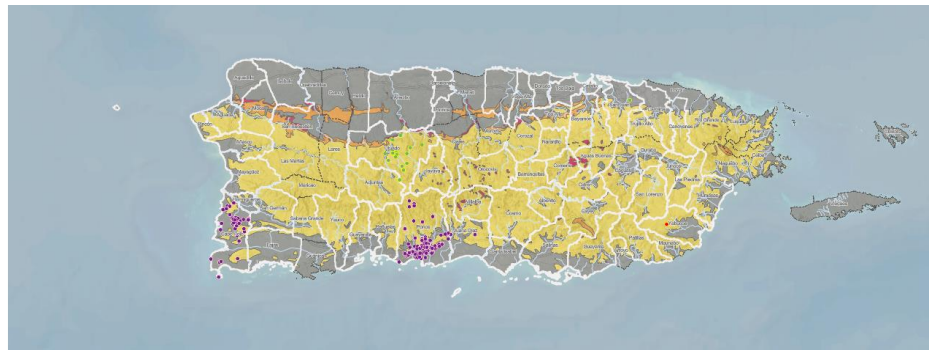
El 18 de septiembre de 2022, huracán Fiona tocó tierra cerca de Punta Tócon en Lajas. Los mayores impactos de este huracán fueron causados por las lluvias extremas, en especial al sureste de Puerto Rico. En áreas a lo largo de la Cordillera Central y alrededor de El Yunque, las lluvias sumaron más de dieciséis (16) pulgadas. Según información preliminar de la Red de Medición de Corrientes del Servicio Geológico de EE.UU., 50 de los 108 medidores de ríos se elevaron por encima del nivel de inundación de la USGS-NWS. La mayoría de los medidores fluviales a lo largo del Río Grande de Manatí, Río Cibuco, Río La Plata, Río Grande de Arecibo, Río Grande de Loíza y Río Guanajibo se elevaron por encima de la etapa de inundación moderada o mayor. En la parte sur y sureste de la isla, se observaron inundaciones catastróficas significativas debido a fuertes aumentos a lo largo de los ríos combinados con marejadas ciclónicas e inundaciones costeras.

Según se identifica en el mapa, muchas de las viviendas e infraestructura afectada están ubicadas o se encuentran cerca de zonas inundables, ríos y zona costera, los cuales fueron afectados por marejada ciclónica.



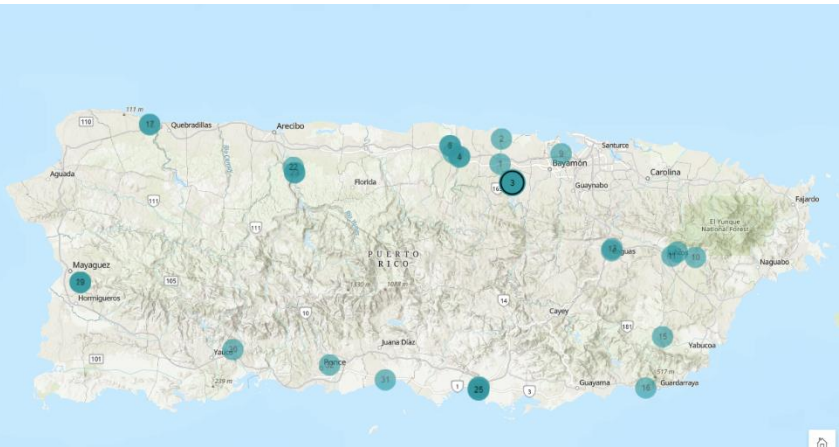
**Deslizamientos**

Los desastres de Febrero y huracán Fiona del 2022 provocaron inundaciones como deslizamientos de tierra. Para el huracán Fiona se registraron numerosos deslizamientos de tierra en las zonas afectadas de terreno escarpado. Múltiples comunidades se vieron afectadas por deslizamientos significativos de tierra y desprendimientos de rocas a lo largo del interior y sur de Puerto Rico, dejando más de una docena de estructuras inhabitables. La mayoría de las estructuras e infraestructura se ubican en áreas de baja, moderada y alta susceptibilidad a deslizamientos de tierra. A su vez, se ubican cerca de recursos hídricos. Información oficial indica que la mayoría de las estructuras e infraestructura fueron destruidas o parcialmente dañadas.




**Toa Alta**

Localización de PR-828 la cual fue afectada por el huracán Fiona y se encuentra en reconstrucción.

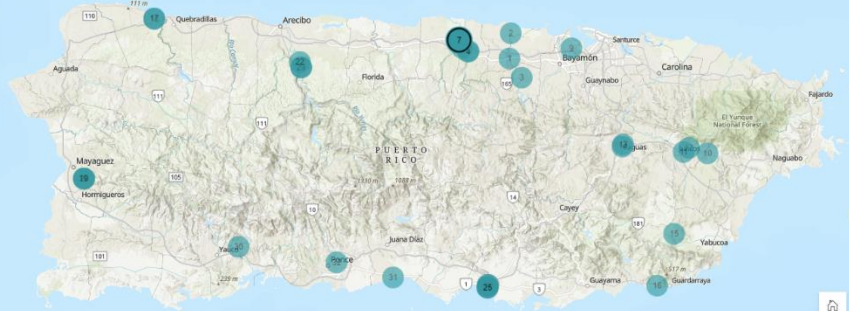






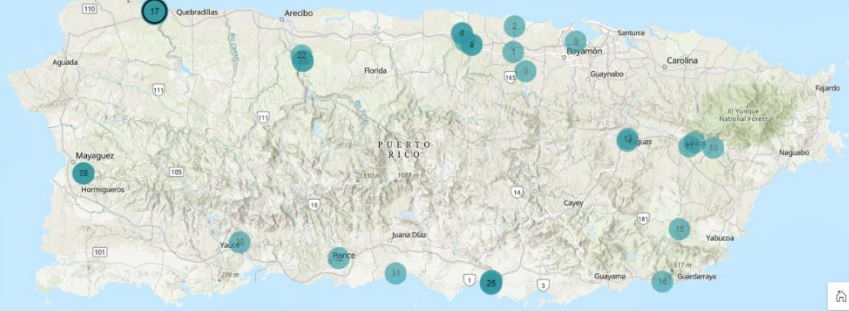
### Vega Baja

Happy Givers - Organización sin fines de lucro que prepara alimentos a las comunidades cercanas. Sus instalaciones fueron afectadas por inundaciones luego del paso del huracán Fiona.



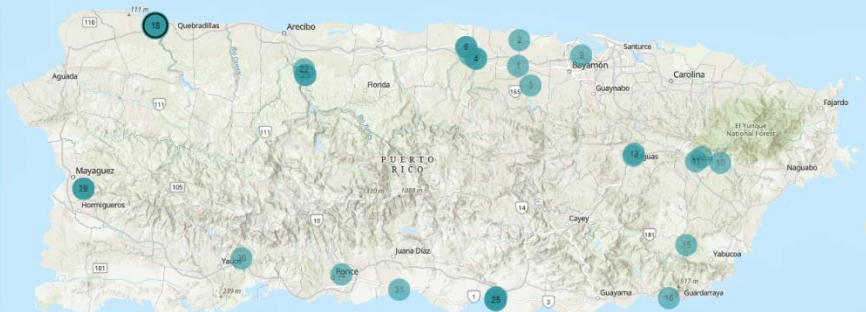
### Isabela


Sistema Pluvial colapsado.



### Isabela

Sistema Pluvial colapsado


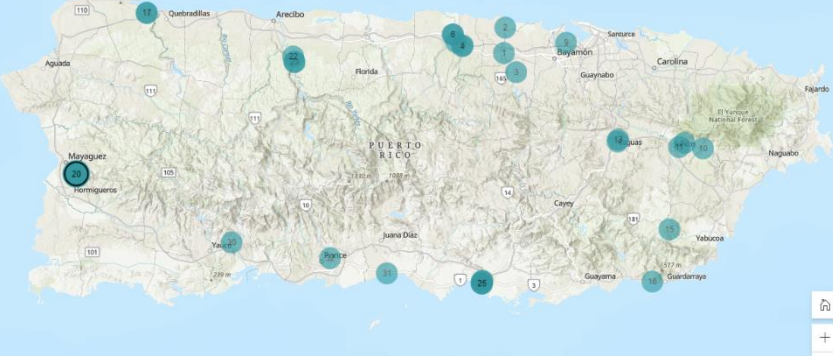




**20**

**Mayagüez**


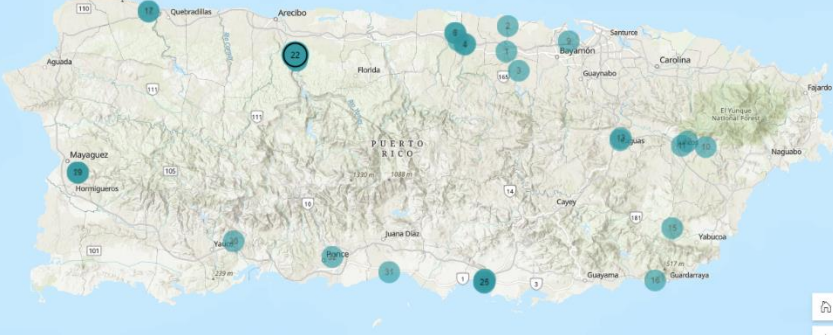
Construcción de canalización de quebrada afectada por inundaciones a consecuencia del impacto del huracán Fiona.



**22**

**Arecibo**

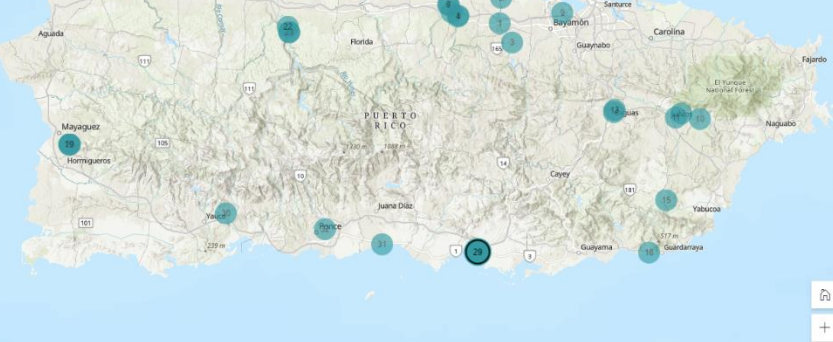
Sistema pluvial colapsado o inexistente



**29**

**Salinas**

Colapso de puente a consecuencia del huracán Fiona.

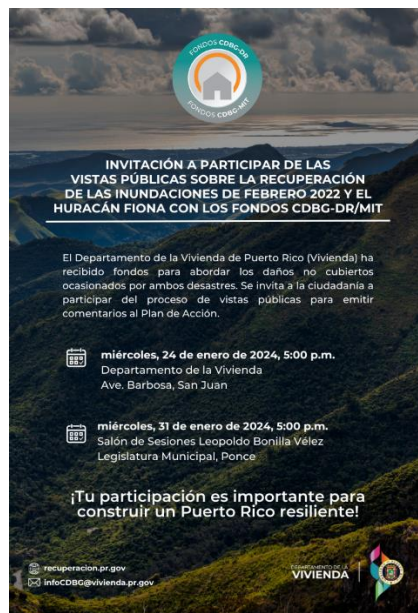


## Detalles de la campaña de divulgación

<b>Campañas de Eblast, Página Web, Facebook, LinkedIn y YouTube</b>			
<b>Eblast</b>	<b>Total de publicaciones</b>	<b>Fechas (2024)</b>	<b>Alcance total</b>
Audiencias Públicas	2	01/19	11,498
Período de comentarios sobre el Plan de Acción	2	01/25	12,897
<b>TOTAL</b>			<b>24,395</b>
<b>Página web</b>	<b>Total de publicaciones</b>	<b>Fechas (2024)</b>	<b>Vistas (a partir del 18/01/24)</b>
Periodo de comentarios – Español	1	01/25 - 02/23	31,245
Inglés	1		5,639
AP Descargas Español	1	01/25 – 02/23	196
Inglés	1		56
Audiencia Pública – Español	1	01/18 – 01/31	21,842
Inglés	1		2,762
<b>TOTAL</b>			<b>61,740</b>
<b>Facebook (en inglés)</b>	<b>Total de publicaciones</b>	<b>Fechas (2024)</b>	<b>Vistas (a partir del 18/01/24)</b>
Periodo de comentarios - Español	1	01/25	2,580
Inglés	1		2,121
Audiencia Pública – Español	1	01/18	2,950
Inglés	1		1,806
<b>TOTAL</b>			<b>9,457</b>
<b>LinkedIn</b>	<b>Total de publicaciones</b>	<b>Fechas (2024)</b>	<b>Vistas (a partir del 18/01/24)</b>
Periodo de comentarios - Español	1	01/25	986
Inglés	1		615
Audiencia Pública – Español	1	01/18	518
Inglés	1		776
<b>TOTAL</b>			<b>1,294</b>

Youtube	Total de publicaciones	Fechas (2024)	Vistas (a partir del 02/01/24)
Periodo de comentarios	1	01/26	222
Español	1	02/01	107
Inglés			
<b>TOTAL</b>			<b>329</b>

## Anuncios de prensa de vistas públicas





**PUBLICACIÓN  
Y RESPUESTA**

## Publicación y respuesta

---

### Plan de acción publicado

El borrador del Plan de Acción CDBG-DR fue publicado el 24 de enero de 2024 en la página web de Vivienda. La disponibilidad del Plan de Acción fue anunciada en la página web de Vivienda, a través de correo electrónico y redes sociales.

Los comentarios públicos sobre el Plan de Acción podrían proporcionarse de la siguiente manera:



A través del correo electrónico de CDBG-DR;



Utilizando un formulario de comentarios en línea en la página web de CDBG-DR;



Proporcionar comentarios durante las audiencias públicas a través de varios medios (consulte la sección vistas públicas);



Utilizando el centro de llamadas del Departamento de la Vivienda; y



Durante las sesiones informativas celebradas durante el período de comentarios públicos.

Como lo requiere el Aviso del Registro Federal, el periodo de comentarios públicos se estableció en treinta (30) días, del 24 de enero al 23 de febrero de 2024.

La promoción del periodo de comentarios públicos incluyó:

- Un comunicado de prensa del 17 de enero de 2024;
- Un anuncio emergente en la página web de CDBG-DR el 25 de enero de 2024
- Un anuncio emergente de publicación masiva el 19 de enero de 2024
- Anuncio en redes sociales el 25 de enero de 2024.

**aviso público**

**INVITACIÓN A PARTICIPAR DE LAS VISTAS PÚBLICAS SOBRE LA RECUPERACIÓN DE LAS INUNDACIONES DE FEBRERO 2022 Y EL HURACÁN FIONA CON LOS FONDOS CDBG-DR**

El Departamento de la Vivienda de Puerto Rico (Vivienda), como entidad encargada de administrar los fondos de Subvención en Bloque para el Desarrollo Comunitario – Recuperación ante Desastres (CDBG-DR, por sus siglas en inglés), informa a la ciudadanía que el Departamento de Vivienda y Desarrollo Urbano de los Estados Unidos (HUD, por sus siglas en inglés) ha asignado fondos para abordar los daños no cubiertos ocasionados por las inundaciones de febrero de 2022 y el paso del Huracán Fiona. Estos fondos, destinados a la asistencia de desastres, la recuperación a largo plazo, la restauración de infraestructura y vivienda, y la mitigación en las áreas más impactadas, son cruciales para nuestra reconstrucción.

El 18 de mayo de 2023, HUD publicó un aviso federal asignando a Puerto Rico \$166,312,000 en fondos CDBG-DR para atender las declaraciones de desastre mayor DR-4649-PR y DR-4671-PR, relacionadas con las inundaciones y el huracán. Es imperativo realizar vistas públicas durante el periodo de comentarios públicos del borrador al Plan de Acción. La participación ciudadana es invaluable en este proceso, y por ello, Vivienda exhorta a la ciudadanía a contribuir activamente en esta encomienda para construir un Puerto Rico más resiliente.

Invitamos a los residentes de los municipios más afectados por estos desastres a participar en las siguientes vistas públicas:


**miércoles, 24 de enero de 2024, 5:00 p.m.**  
**Departamento de la Vivienda en el 606 Ave. Barbosa, San Juan**

**miércoles, 31 de enero de 2024, 5:00 p.m.**  
**Salón de Sesiones Leopoldo Bonilla Vélez de la Legislatura Municipal, Ponce**

Para garantizar la participación de toda la ciudadanía, ofrecemos las siguientes alternativas virtuales para someter propuestas, comentarios o preguntas: (1) Enviando un correo electrónico a [infoCDBG@vivienda.pr.gov](mailto:infoCDBG@vivienda.pr.gov) (2) Utilizando el formulario disponible en la página web [recuperacion.pr.gov/planes-de-accion/plan-de-accion-huracan-fiona/](http://recuperacion.pr.gov/planes-de-accion/plan-de-accion-huracan-fiona/).

Hacemos un llamado a todos los residentes, organizaciones, entidades gubernamentales y no gubernamentales, y otros grupos de interés a compartir este anuncio y participar activamente. La opinión de cada uno es esencial y cuenta.

Para mantenerse informado sobre los fondos CDBG-DR y recibir notificaciones, visite nuestra página web [recuperacion.pr.gov](http://recuperacion.pr.gov) y suscríbase.

  
 Lcdo. William O. Rodríguez Rodríguez  
 Secretario  
 Departamento de la Vivienda

Autorizado por la Oficina del Contralor Electoral OCE-SA-2023-00076

**public notice**

**INVITATION TO PARTICIPATE IN THE PUBLIC HEARINGS ON THE FEBRUARY 2022 FLOOD AND HURRICANE FIONA RECOVERY WITH CDBG-DR FUNDS**

The Puerto Rico Department of Housing (PRDOH), as the entity in charge of administering the Community Development Block Grant - Disaster Recovery (CDBG-DR) funds, informs the public that the U.S. Department of Housing and Urban Development (HUD) has allocated funds to address the uncovered damages caused by the February 2022 floods and Hurricane Fiona. These funds, allocated for disaster assistance, long-term recovery, infrastructure and housing restoration, and mitigation in the most impacted areas, are critical to our rebuilding.

On May 18, 2023, HUD published a federal notice allocating Puerto Rico \$166,312,000 in CDBG-DR funds to address major disaster declarations DR-4649-PR and DR-4671-PR, related to the flooding and hurricane. It is imperative that public hearings be held during the public comment period of the Action Plan draft. Citizen participation is invaluable in this process, and therefore, Vivienda encourages citizens to actively contribute to this endeavor to build a more resilient Puerto Rico.

We invite residents of the municipalities most affected by these disasters to participate in the following public hearings:


**Wednesday, January 24, 2024, 5:00 p.m.**  
**Department of Housing at 606 Barbosa Ave., San Juan**

**Wednesday, January 31, 2024, 5:00 p.m.**  
**Leopoldo Bonilla Vélez Sessions Room of the Municipal Legislature, Ponce**

To guarantee the participation of all citizens, we offer the following virtual alternatives to submit proposals, comments or questions: (1) By sending an e-mail to [infoCDBG@vivienda.pr.gov](mailto:infoCDBG@vivienda.pr.gov) (2) Using the form available at the web page [recuperacion.pr.gov/planes-de-accion/plan-de-accion-huracan-fiona/](http://recuperacion.pr.gov/planes-de-accion/plan-de-accion-huracan-fiona/).

We call on all residents, organizations, governmental and non-governmental entities, and other stakeholders to share this announcement and actively participate. Everyone's opinion is essential and counts.

To stay informed about CDBG-DR funds and to receive notifications, please visit our website at [recuperacion.pr.gov](http://recuperacion.pr.gov) and subscribe.

  
 William O. Rodríguez Rodríguez, Esq.  
 Secretary  
 Puerto Rico Department of Housing

Authorized by the Office of the Electoral Comptroller OCE-SA-2023-00076

Gobierno

**Vivienda discutirá en vistas públicas uso de fondos por huracán Fiona**

*Una de las audiencias será en San Juan y la otra en Ponce.*

Por: [Cipriano](#)

Publicado: Jan 23, 2024 10:10 AM

f w i



El Departamento de la Vivienda, William Rodríguez Rodríguez.  
 Foto: Archivalus López

El secretario del Departamento de la Vivienda (DV), William Rodríguez Rodríguez, informó el martes que se llevarán a cabo dos vistas públicas que marcarán un paso importante en la gestión de los 166 millones de dólares asignados para la recuperación de Puerto Rico tras el paso del Huracán Fiona.

1/23/24, 3:19 PM

Vivienda anuncia vistas públicas sobre reconstrucción tras Fiona | Es Noticia PR

**Vivienda anuncia vistas públicas sobre reconstrucción tras Fiona**

Por [Yenilis Mattel](#) - enero 23, 2024



Por Redacción Es Noticia

[redaccion@esnoticiapr.com](mailto:redaccion@esnoticiapr.com)

[https://www.elvocero.com/gobierno/agencias/celebrar-n-vistas-p-blicas-para-discutir-uso-de-fondos-tras-huracn-fiona/article\\_45fd1f66c-b9ff-11ee-97a1-b79dd6c73ad2.html](https://www.elvocero.com/gobierno/agencias/celebrar-n-vistas-p-blicas-para-discutir-uso-de-fondos-tras-huracn-fiona/article_45fd1f66c-b9ff-11ee-97a1-b79dd6c73ad2.html)

CONTENIDO DESTACADO

### Celebrarán vistas públicas para discutir uso de fondos tras huracán Fiona

También se presentará el plan de acción preparado por el Departamento de Vivienda para mejorar la infraestructura y establecer iniciativas de resiliencia y sostenibilidad ambiental

CyberNews  
23/01/2024



El secretario del Departamento de la Vivienda, William Rodríguez.  
Archivo / EL VOCERO

El secretario del Departamento de la Vivienda (DV), William Rodríguez Rodríguez, informó el martes que se llevarán a cabo dos vistas públicas para discutir el uso de los \$166 millones que fueron asignados para la recuperación de Puerto Rico tras el paso del Huracán Fiona.

1/23/24, 3:19 PM

Vivienda anuncia vistas públicas para discutir usos fondos tras huracán Fiona • WIPR



### Vivienda anuncia vistas públicas para discutir usos fondos tras huracán Fiona

Por [netisela360pr](#) - 23/01/2024



El secretario de la Vivienda, William Rodríguez Rodríguez.

El secretario de la Vivienda, William Rodríguez Rodríguez, informó que se llevarán a cabo dos vistas públicas que marcarán un paso importante en la gestión de los \$166 millones asignados para la recuperación de Puerto Rico tras el paso del Huracán Fiona.

Las vistas públicas se realizarán el miércoles, 24 de enero en la sede del Departamento de la Vivienda en la avenida Barbosa en San Juan y el miércoles 31 de enero en el Salón de Sesiones Leopoldo Bonilla Vélez, en la Legislatura Municipal de Ponce. Ambos eventos comenzarán a las 5:00 pm.

"Invitamos a toda la comunidad a ser parte de este esfuerzo colectivo. Cada idea o comentario será muy importante para el uso de forma efectiva de estos fondos asignados por el Departamento de Vivienda federal y que logremos un plan beneficioso para nuestro pueblo. Reiteramos nuestro compromiso con la transparencia y el uso ágil de cada centavo asignado para la recuperación de Puerto Rico", expresó el secretario.

<https://wipr.pr/vivienda-anuncia-vistas-publicas-para-discutir-usos-fondos-tras-huracan-fiona/>

1/23/24, 11:37 AM

Celebrarán vistas públicas sobre fondos de huracán Fiona | Agencias | elvocero.com

Las vistas públicas se realizarán mañana, miércoles, 24 de enero, en la sede del Departamento de la Vivienda, en la avenida Barbosa, en San Juan, y el miércoles, 31 de enero, en el Salón de Sesiones Leopoldo Bonilla Vélez, en la Legislatura Municipal de Ponce. Ambos eventos comenzarán a las 5:00 pm.



[Empresarios se declaran culpables de robo de fondos federales](#)

"Invitamos a toda la comunidad a ser parte de este esfuerzo colectivo. Cada idea o comentario será muy importante para el uso de forma efectiva de estos fondos asignados por el Departamento de Vivienda federal y que logremos un plan beneficioso para nuestro pueblo. Reiteramos nuestro compromiso con la transparencia y el uso ágil de cada centavo asignado para la recuperación de Puerto Rico", expresó Rodríguez Rodríguez en declaraciones escritas.

1/23/24, 11:37 AM

Celebrarán vistas públicas sobre fondos de huracán Fiona | Agencias | elvocero.com

Estas sesiones son fundamentales para discutir el uso de los fondos asignados tras el paso del Huracán Fiona y la recuperación de las inundaciones de febrero de 2022. Además, se presentará el Plan de Acción preparado por Vivienda para mejorar la infraestructura y establecer iniciativas de resiliencia y sostenibilidad ambiental.

El período de comentarios públicos al Plan de Acción comenzará el próximo jueves, 25 de enero, por un período de 30 días, proporcionando una plataforma adicional para que la ciudadanía exprese sus opiniones y comentarios.

Las personas interesadas en más información sobre este proceso pueden acceder a [recuperación.pr.gov](https://recuperacion.pr.gov).



## Vistas Públicas

Como parte del desarrollo de este Plan de Acción, Vivienda llevó a cabo un total de dos (2) vistas públicas, una requerida como parte del esfuerzo de participación ciudadana detallado en 88 FR 32046. Estas dos (2) vistas públicas resultaron en diez (10) comentarios de la ciudadanía, además de los veinte (20) comentarios recibidos a través de la herramienta de la página web y una (1) carta de propuesta enviada a través de correo electrónico. La copia de las transcripciones de las vistas públicas se incluirá como parte del Apéndice C-1.

**FIN DEL DOCUMENTO.**